






	Samstag				Sonn- und Feiertag			
Verkehrsbeschränkungen								
Anmerkungen								
Kassel, Bahnhof Wilhelmshöhe	1.15	2.30	3.45	5.00	1.15	2.30	3.45	5.00
Walther-Schücking-Platz	1.16	2.31	3.46	5.01	1.16	2.31	3.46	5.01
Christuskirche	1.18	2.33	3.48	5.03	1.18	2.33	3.48	5.03
Freibad Wilhelmshöhe	1.19	2.34	3.49	5.04	1.19	2.34	3.49	5.04
Dönche	1.20	2.35	3.50	5.05	1.20	2.35	3.50	5.05
Niederwaldstraße	1.21	2.36	3.51	5.06	1.21	2.36	3.51	5.06
Druseltal	1.22	2.37	3.52	5.07	1.22	2.37	3.52	5.07
Im Rosental	1.23	2.38	3.53	5.08	1.23	2.38	3.53	5.08
Zeche-Marie-Weg	1.24	2.39	3.54	5.09	1.24	2.39	3.54	5.09
Blütenweg	1.24	2.39	3.54	5.09	1.24	2.39	3.54	5.09
Bilsteiner Born	1.25	2.40	3.55	5.10	1.25	2.40	3.55	5.10
Emmauskirche	1.26	2.41	3.56	5.11	1.26	2.41	3.56	5.11
Sandbuschweg	1.26	2.41	3.56	5.11	1.26	2.41	3.56	5.11
Hohefeldstraße	1.27	2.42	3.57	5.12	1.27	2.42	3.57	5.12
Bühlchenweg	1.28	2.43	3.58	5.13	1.28	2.43	3.58	5.13
Baunatal-Altenritte, Am Brand	1.31	2.46	4.01	5.16	1.31	2.46	4.01	5.16
Finkenstraße	1.32	2.47	4.02	5.17	1.32	2.47	4.02	5.17
Steinrutsche	1.33	2.48	4.03	5.18	1.33	2.48	4.03	5.18
Hotel	1.34	2.49	4.04	5.19	1.34	2.49	4.04	5.19
Baunatal-Altenbauna, Aqua-Park	1.36	2.51	4.06	5.21	1.36	2.51	4.06	5.21
Am Goldacker	1.37	2.52	4.07	5.22	1.37	2.52	4.07	5.22
Lärchenweg	1.37	2.52	4.07	5.22	1.37	2.52	4.07	5.22
Friedhof	1.38	2.53	4.08	5.23	1.38	2.53	4.08	5.23
Stadtmitte	1.41	2.56	4.11	5.26	1.41	2.56	4.11	5.26
Rudolf-Diesel-Straße	1.42	2.57	4.12	5.27	1.42	2.57	4.12	5.27
Jugendzentrum	1.42	2.57	4.12	5.27	1.42	2.57	4.12	5.27
Parkstadion	1.43	2.58	4.13	5.28	1.43	2.58	4.13	5.28
Konrad-Adenauer-Platz	1.44	2.59	4.14	5.29	1.44	2.59	4.14	5.29
Baunatal-Großenritte, Friedhof	1.45	3.00	4.15	5.30	1.45	3.00	4.15	5.30
Bahnhof Großenritte	1.46	3.01	4.16	5.31	1.46	3.01	4.16	5.31
Schauenburg-Elgershausen, Raiffeisen	1.52	3.07	4.22	5.37	1.52	3.07	4.22	5.37
Friedhof	▶1.52	3.07	4.22	▶5.37	▶1.52	3.07	4.22	▶5.37
Bergstraße	▶1.53	3.08	4.23	▶5.38	▶1.53	3.08	4.23	▶5.38
Firnsbachtal	▶1.54	3.09	4.24	▶5.39	▶1.54	3.09	4.24	▶5.39
Schauenburg-Hoof, Schirme	▶1.55	3.10	4.25	▶5.40	▶1.55	3.10	4.25	▶5.40
Klapperbach	▶1.56	3.11	4.26	▶5.41	▶1.56	3.11	4.26	▶5.41
An der Kirche	▶1.57	3.12	4.27	▶5.42	▶1.57	3.12	4.27	▶5.42
Bahnhof	▶1.58	3.13	4.28	▶5.43	▶1.58	3.13	4.28	▶5.43
Schauenburg-Breitenbach, Johannesstraße	▶2.00	3.15	4.30	▶5.45	▶2.00	3.15	4.30	▶5.45
Querstraße	▶2.00	3.15	4.30	▶5.45	▶2.00	3.15	4.30	▶5.45
Schauenburg-Martinshagen, Höhweg	▶2.02	3.17	4.32	▶5.47	▶2.02	3.17	4.32	▶5.47
Sportplatz	2.03	3.18	4.33	5.48	2.03	3.18	4.33	5.48
Höhweg	-	4.34			-	4.34		
Schauenburg-Breitenbach, Steinbrüche	-	4.37			-	4.37		
Bad Emstal-Balhorn, Distelberg	3.22	-			3.22	-		
Bruchstraße	3.23	-			3.23	-		
Sparkasse	3.23	-			3.23	-		
Bad Emstal-Sand, Offenhausen	-	-			-	-		
Thermalbad	-	-			-	-		
Friedhof	-	-			-	-		
Bad Emstal-Sand, Industriestraße	-	4.40			-	4.40		
Am Hang	-	4.41			-	4.41		
Rathaus	-	4.42			-	4.42		
Bergstraße	-	4.43			-	4.43		
Bad Emstal-Merxhausen, Klinik	-	4.45			-	4.45		
Naumburg-Altenstädt, A.d. Lindengarten	3.26				3.26			
Mitte	3.26				3.26			
Naumburg, Martelsberg	3.29				3.29			
Drosselweg	3.30				3.30			
Bahnhof	3.31				3.31			
Vor dem Tor	3.33				3.33			
Fritzlarer Straße	3.34				3.34			
Naumburg-Elbenberg, Kreuz	3.35				3.35			
Brücke	3.36				3.36			
Mitte	3.37				3.37			
Am Berg	3.38				3.38			
Altenheim Hahn	3.39				3.39			

Hält nur zum Aussteigen  
 in der Nacht von Freitag auf Samstag,  
 Samstag auf Sonntag und in den Nächten  
 vor Feiertagen

HLB Hessenbus

Kassel Bahnhof Wilhelmshöhe ▶ Baunatal ▶  
 Schauenburg ▶ Bad Emstal ▶ Naumburg

	Samstag	Sonn- und Feiertag
<i>Verkehrsbeschränkungen</i>		
<i>Anmerkungen</i>	 	 
Bad Emstal-Merxhausen, Klinik	1.12	1.12
Bad Emstal-Sand, Bergstraße	1.13	1.13
Rathaus	1.14	1.14
Am Hang	1.15	1.15
Industriestraße	1.15	1.15
Schauenburg-Breitenbach, Steinbrüche	1.18	1.18
Schauenburg-Martinshagen, Sportplatz	1.21 2.36	1.21 2.36
Höhweg	1.22 2.37	1.22 2.37
Schauenburg-Breitenbach, Querstraße	1.24 2.39	1.24 2.39
Johannesstraße	1.25 2.40	1.25 2.40
Schauenburg-Hoof, Bahnhof	1.27 2.42	1.27 2.42
An der Kirche	1.28 2.43	1.28 2.43
Klapperbach	1.29 2.44	1.29 2.44
Schirne	1.30 2.45	1.30 2.45
Schauenburg-Elgershausen, Firnsbachtal	1.31 2.46	1.31 2.46
Bergstraße	1.32 2.47	1.32 2.47
Friedhof	1.32 2.47	1.32 2.47
Raiffeisen	1.33 2.48	1.33 2.48
Altenritter Straße	1.34 2.49	1.34 2.49
Baunatal-Altenritte, Hotel	1.37 2.52	1.37 2.52
Steinrutsche	1.38 2.53	1.38 2.53
Finkenstraße	1.39 2.54	1.39 2.54
Am Brand	1.40 2.55	1.40 2.55
Kassel, Dornländerweg	1.44 2.59	1.44 2.59
Hohefeldstraße	1.45 3.00	1.45 3.00
Sandbuschweg	1.46 3.01	1.46 3.01
Emmauskirche	1.47 3.02	1.47 3.02
Bilsteiner Born	1.48 3.03	1.48 3.03
Blütenweg	1.49 3.04	1.49 3.04
Zeche-Marie-Weg	1.50 3.05	1.50 3.05
Im Rosental	1.51 3.06	1.51 3.06
Druseltal	1.52 3.07	1.52 3.07
Niederwaldstraße	1.53 3.08	1.53 3.08
Dönche	1.54 3.09	1.54 3.09
Freibad Wilhelmshöhe	1.55 3.10	1.55 3.10
Christuskirche	1.56 3.11	1.56 3.11
Walther-Schücking-Platz	1.56 3.11	1.56 3.11
Bahnhof Wilhelmshöhe	1.58 3.13	1.58 3.13

 in der Nacht von Freitag auf Samstag, Samstag auf Sonntag und in den Nächten vor Feiertagen

**Die Nachtschwärmer fahren in den Nächten von Freitag auf Samstag und Samstag auf Sonntag sowie in den Nächten vor Feiertagen!**